

BILAN 2022

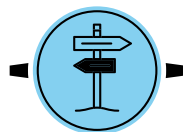
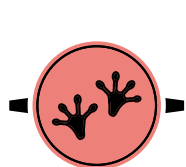


TABLEAU DE BORD

ILLUSTRÉ

INTRODUCTION

Une large concertation entre 2018 et 2020 a permis de rédiger une nouvelle charte pour le Parc du Vercors - le projet de tout un territoire - pour la période 2025-2040, qui devra être adoptée par les signataires (communes, départements, intercommunalités, Région) après une enquête publique prévue pendant le mois d'avril 2023.

L'évaluation est une obligation réglementaire pour les Parcs naturels régionaux (Décret n° 2012-83 du 24 janvier 2012). Il s'agit d'évaluer la mise en œuvre des engagements des signataires de la charte ainsi que les évolutions ayant marqué le territoire sur la période. Directement portées par le Parc ou à l'initiative d'autres acteurs du Vercors, publics ou privés, de nombreuses actions sont en lien avec les mesures de cette charte.

C'est dans ce cadre que s'inscrit le bilan que doit mener chaque année le Parc du Vercors pour savoir comment évoluent en continu le territoire, les activités humaines, la biodiversité et les milieux en fonction des actions menées.

Un certain nombre d'indicateurs a été sélectionné pour synthétiser les évolutions à suivre et vous trouverez leurs états et leurs tendances pour l'année 2022 dans ce tableau de bord illustré.


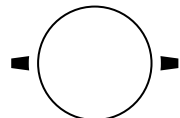

Et c'est ainsi qu'il faut le lire : les efforts de chacun, au fil des ans et pas à pas, vers le Vercors projeté ensemble...

LÉGENDE

ÉTATS DES INDICATEURS :

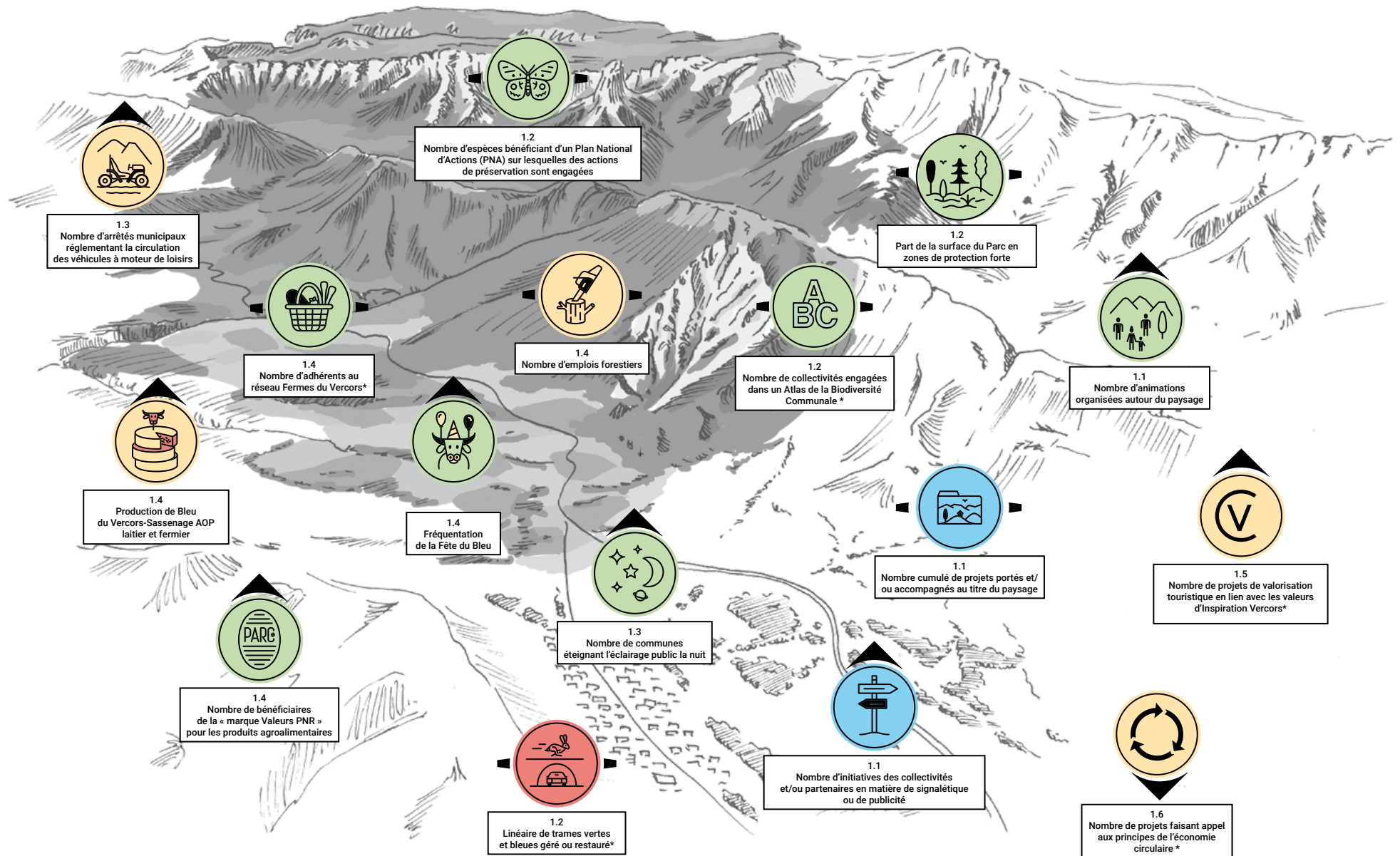
	INDICATEURS DE RÉALISATION OU DE RÉSULTAT	INDICATEURS D'IMPACT
	à engager	à améliorer
	peu engagé	moyen
	bien engagé	bon
	atteint	très bon

TENDANCE :

AMÉLIORATION OU PROGRESSION	STABILITÉ	DIMINUTION OU DÉGRADATION
		

Et **un glossaire** en fin de document permet d'éclairer les acronymes ou termes spécifiques suivis d'un *.

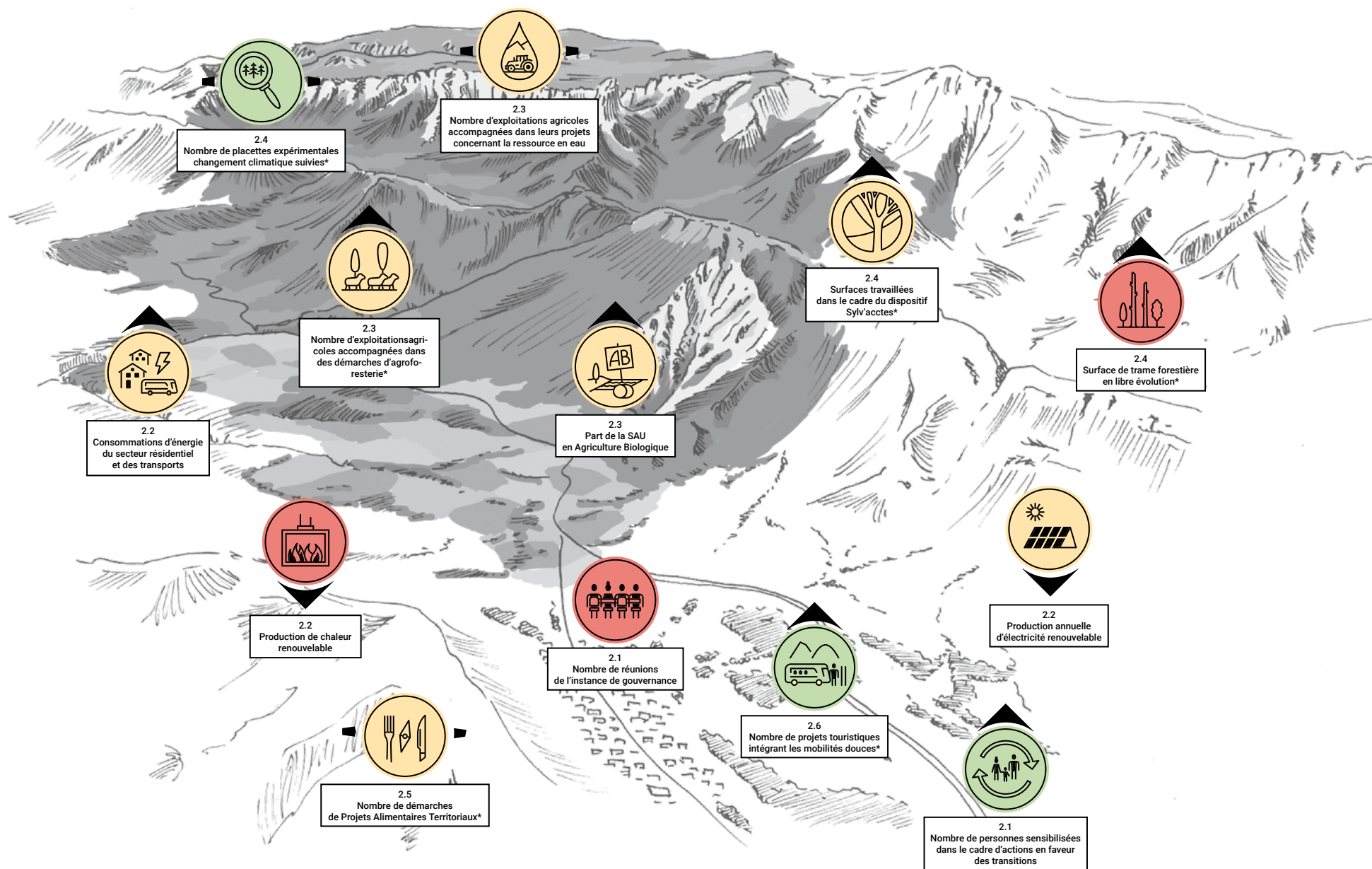
AXE 1 : VERCORS À VIVRE



AXE 1 : VERCORS À VIVRE

MESURE	NOM DE L'INDICATEUR
1.1 : Valoriser et préserver des paysages vivants et exceptionnels	
	Nombre d'animations organisées autour du paysage
	Nombre de projets portés et/ou accompagnés au titre du paysage
	Nombre d'initiatives des collectivités et partenaires en matière de signalétique ou de publicité
1.2 : Préserver les milieux naturels et leurs fonctionnalités	
	Nombre de collectivités engagées dans un Atlas de la Biodiversité Communale (ABC)*
	Nombre d'espèces bénéficiant d'un Plan National d'Actions (PNA)* ou d'un Plan Régional d'Actions sur lesquelles des actions de préservation sont engagées
	Linéaire de trames vertes et bleues (TVB)* géré ou restauré
	Part de la surface du Parc en zones de protection forte
1.3 : Maintenir un cadre de vie favorable à la santé des hommes et milieux naturels	
	Nombre d'arrêtés municipaux réglementant la circulation des véhicules à moteur de loisirs
	Nombre de communes éteignant l'éclairage public la nuit
1.4 : Soutenir les activités agricoles et forestières portant les valeurs du Parc	
	Production de Bleu du Vercors-Sassenage AOP laitier et fermier
	Nombre d'adhérents au réseau Fermes du Vercors*
	Nombre de bénéficiaires de la « marque Valeurs PNR »* pour les produits agroalimentaires
	Fréquentation de la Fête du Bleu
	Nombre d'emplois forestiers
1.5 : Singulariser une offre touristique commune à l'échelle du massif	
	Nombre de projets de valorisation touristique en lien avec les valeurs d'Inspiration Vercors
1.6 : Promouvoir des modèles économiques sobres et inclusifs	
	Nombre de projets faisant appel aux principes de l'économie circulaire*

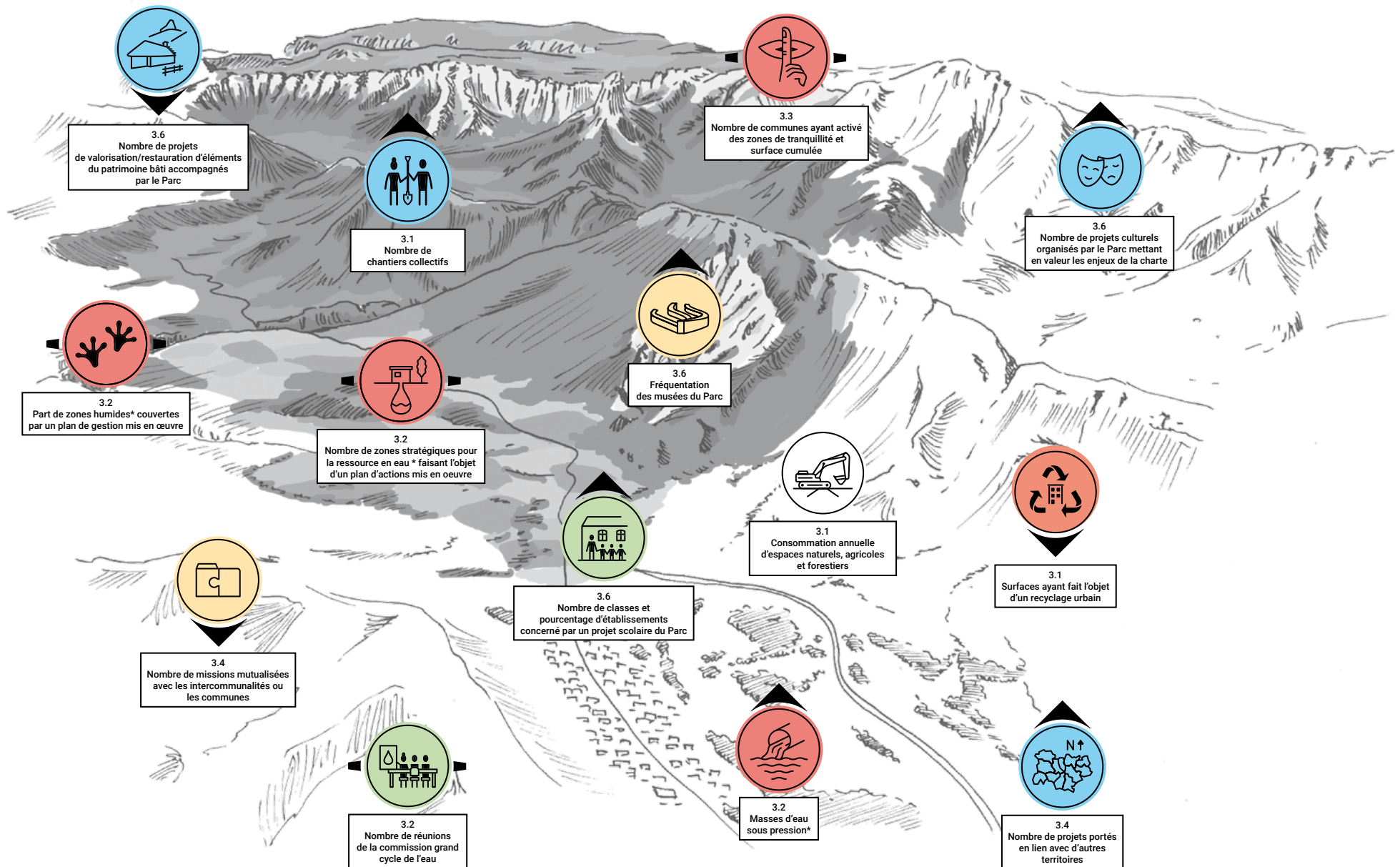
AXE 2 : VERCORS EN TRANSITIONS



AXE 2 : VERCORS EN TRANSITION

MESURE	NOM DE L'INDICATEUR
2.1 : Mobiliser en faveur des transitions	
	Nombre de personnes sensibilisées dans le cadre d'actions en faveur des transitions
	Nombre de réunions de l'instance de gouvernance
2.2 : Accélérer la transition énergétique pour un territoire plus résilient	
	Production de chaleur renouvelable
	Production annuelle d'électricité renouvelable
	Consommations d'énergie du secteur résidentiel et des transports
2.3 : Accompagner l'agriculture dans ses transitions climatique et écologique	
	Nombre d'exploitations agricoles accompagnées dans des démarches d'agroforesterie*
	Nombre d'exploitations agricoles accompagnées dans leurs projets concernant la ressource en eau
	Part de la surface agricole en agriculture biologique
2.4 : Adapter la gestion forestière dans le contexte du changement climatique	
	Surfaces travaillées dans le cadre du dispositif Sylv'acctes*
	Nombre de placettes expérimentales changement climatique* suivies dans un cadre concerté
	Surface de trame forestière en libre évolution*
2.5 : Accompagner la transition alimentaire	
	Nombre de démarches de Projets Alimentaires Territoriaux (PAT)*
2.6 : Réussir la transition touristique	
	Nombre de projets touristiques intégrant les mobilités douces*

AXE 3 : VERCORS TERRITOIRE DE PARTAGES



AXE 3 : VERCORS TERRITOIRE DE PARTAGES

MESURE	NOM DE L'INDICATEUR
3.1 : Équilibrer les usages du foncier	
	Consommation d'espaces naturels, agricoles et forestiers
	Surfaces ayant fait l'objet d'un recyclage urbain
3.2 : Organiser l'usage de l'eau, ressource limitée et fragile	
	Nombre de réunions de la commission « Grand cycle de l'eau »
	Masses d'eau sous pression*
	Part de zones humides* couvertes par un plan de gestion mis en œuvre
	Nombre de zones stratégiques pour la ressource en eau* faisant l'objet d'un plan d'actions mis en œuvre
3.3 : Concilier les différents usages dans le respect des milieux naturels	
	Nombre de communes ayant activé des zones de tranquillité et surface cumulée
3.4 : Tisser les liens entre les territoires	
	Nombre de missions mutualisées avec les intercommunalités ou les communes
	Nombre de projets portés en lien avec d'autres territoires
3.5 : Cultiver les valeurs d'accueil et de solidarité	
	Nombre de chantiers collectifs
3.6 : Animer une culture commune pour un territoire vivant	
	Fréquentation des musées du Parc
	Nombre de projets de valorisation/restauration d'éléments du patrimoine bâti accompagnés par le Parc
	Nombre de classes et pourcentage d'établissements concernés par un projet scolaire du Parc
	Nombre de projets culturels organisés par le Parc mettant en valeur les enjeux de la charte