

Parc naturel régional du Vercors

ÉCOGARDE

RAPPORT D'ACTIVITE

Sébastien Bossand
Secteur Gervanne
Royans Drôme
Saison 2018



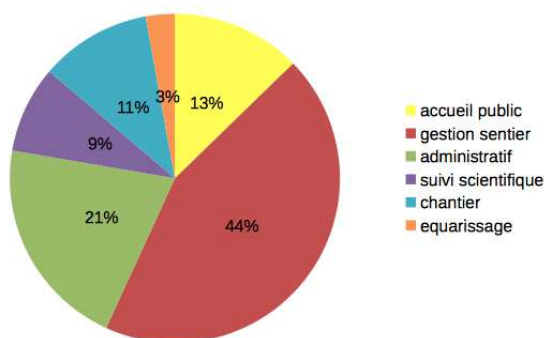
SOMMAIRE

1. SYNTHÈSE.....	3
2. PRÉAMBULE.....	4
3. ACCUEIL DES PUBLICS, SENSIBILISATION.....	6
3.1. Aide aux manifestations et partenariat.....	6
3.2. Surveillance et accueil des publics par sites.....	6
4. GESTION DES SENTIERS.....	9
4.1. Par commune.....	10
a) Commune de Saint-Jean-en-Royans.....	10
b) Commune de Saint-Laurent-en-Royans.....	12
c) Commune de Bouvante.....	12
d) Commune de Saint-Nazaire-en-Royans.....	13
e) Commune d'Oriol-en-Royans.....	13
f) Commune d'Oublèze.....	14
g) Commune de Beaufort-sur-Gervanne.....	15
h) Commune de Gigors et Lozeron.....	15
i) Commune de Plan-de-Baix.....	16
j) Commune de Rochechinard.....	16
k) Commune de Saint-Martin-le-Colonel.....	16
l) Commune du Chaffal.....	16
m) Commune de Léoncel.....	17
n) Commune de Sainte-Eulalie-en-Royans.....	17
o) Commune de La Motte-Fanjas.....	17
p) Commune de Saint-Thomas-en-Royans.....	17
q) Commune d'Echevis.....	18
r) Commune de Combovin.....	18
4.2. Interventions sur d'autres secteurs.....	19
5. SUIVI SCIENTIFIQUE.....	22
6. VOLET ADMINISTRATIF.....	23
6.1. Formations.....	23
6.2. Réunions.....	23
7. CONCLUSION ET PERSPECTIVES.....	23
7.1. Temps passés par missions principales.....	23
7.2. Bilan.....	23

1. SYNTHÈSE

Aide aux manifestations, partenariat	<ul style="list-style-type: none"> - accompagnement au tournage du film « Vercors » de la chaîne d'Ushuaïa. - remplacement ponctuel tournées d'équarrissage.
Surveillance et accueil des publics	<ul style="list-style-type: none"> - Saint-Jean-en-Royans (office de tourisme, camping) - sur sites : Omblèze, Jasse du Play, Pré Peyret, Goulandière, Chaud Clapier Lente, Vellan...
Gestion des sentiers	<p>Nb poteaux posés : 31</p> <p>Nb de km balisés : 83</p> <p>Travaux divers :</p> <ul style="list-style-type: none"> - élagage, débroussaillage, piochage, balisage... - modification de tracé (Grand Tour du Vercors) - reconnaissance de sentiers (St Laurent) - balisage des circuits VTT - balisage de la « route des Energies » - déviation de sentiers (Bouvante, Combovin) - gestion foncière (Omblèze, Saint-Laurent, Chaffal, Echevis, Combovin) - réouverture de chemin rural à Gigors - pose d'éco-compteur (Gigors)... <p>Sur d'autres secteurs :</p> <ul style="list-style-type: none"> - remise en état des sentiers ou création d'une portion (sentier botanique à Saint-Nizier, Grand Veymont, Dent de Moirans, gorges du Nan, Vertige des Cimes...) - équarrissage - pose d'un panneau d'entrée de la Réserve à Saint-Agnan - remise en état d'un revers d'eau à la Balme-de-Rencurel - réparation d'un bassin à Gerland, nettoyage et réparation de la cabane de Gerland, mise en place de réserve de bois...
Suivi scientifique	<p>Comptages Tétrasyllabes lyre, Vautours fauve, Gypaètes barbu, Loup (protocole de hurlements)</p> <p>Suivi des chiens de protection (comportements, déplacements)</p> <p>Accompagnement pour la mise en place de la placette éleveurs (Vautours fauve)</p>
Administratif, réunions, formations	<p>Réunions Parc, partenaires...</p> <p>Formation secours en montagne</p>

Répartition des tâches



2. PRÉAMBULE

MISSIONS PRINCIPALES DES ECOGARDES

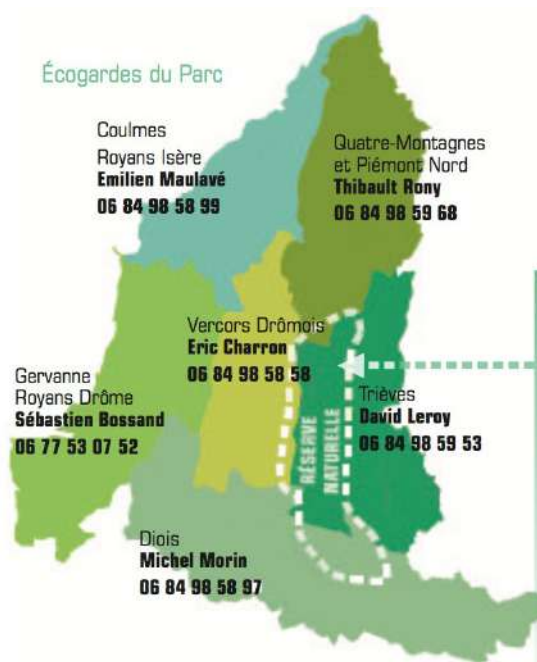
Les écocardes interviennent sur l'ensemble du territoire pour protéger les milieux naturels et sensibiliser tous les publics, visiteurs, habitants et acteurs locaux usagers des sites.

Leurs missions :

- accueillir, informer, sensibiliser randonneurs et visiteurs
- surveiller les sites naturels et veiller à leur préservation
- assurer un suivi scientifique et technique des milieux
- être un interlocuteur de terrain des collectivités du territoire
- assurer la maintenance du réseau d'itinéraires (signalétique directionnelle et balisage).

Ils participent également à certaines actions spécifiques sur la Réserve naturelle des Hauts-Plateaux (travaux divers, sensibilisation...).

6 écocardes répartis sur les différents secteurs géographiques du territoire.



Cette année encore, la part la plus importante du travail effectué concerne la gestion des sentiers (malgré une légère baisse par rapport à 2017 : 55 % contre 57 %).

Cependant la mission maintenance du balisage et signalétique ne représente que 44 %.

Les 11 % restants correspondent à une participation en hausse des chantiers communs.

Le nombre de kilomètres balisés sur les secteurs Gervanne et Royans Drôme est en baisse (environ 83 km pour 85 km en 2017) ; il reste correct mais en deçà du minimum nécessaire au bon fonctionnement et suivi du réseau.

Le nombre de poteaux changés est quasiment stable par rapport aux années précédentes (44 en 2015, 37 en 2016, 38 en 2017 et 31 cette saison).

La part consacrée à la gestion administrative de mon travail occupe la même proportion (21 %) qu'en 2017. L'accueil du public passe à 13 % de mon temps de travail contre 12 % en 2017.

Une légère baisse de participation à des manifestations, compensée par quelques demi-journées d'accueil des vacanciers au camping municipal de Saint-Jean-en-Royans.

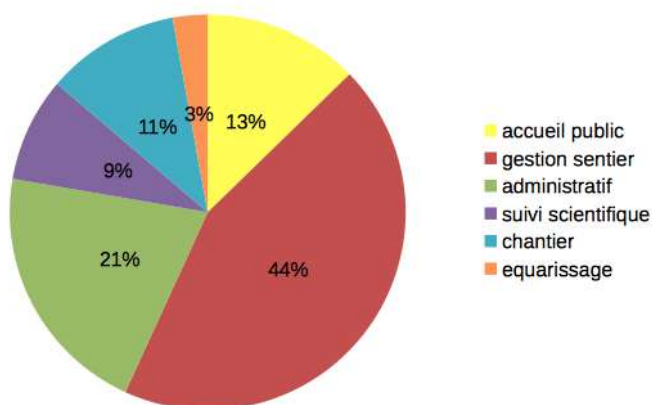
Assez forte augmentation sur le volet scientifique (9% contre 3 % en 2017), due principalement à plusieurs participations de protocoles.

La répartition géographique de mes actions s'est stabilisée et se décompose de la manière suivante :

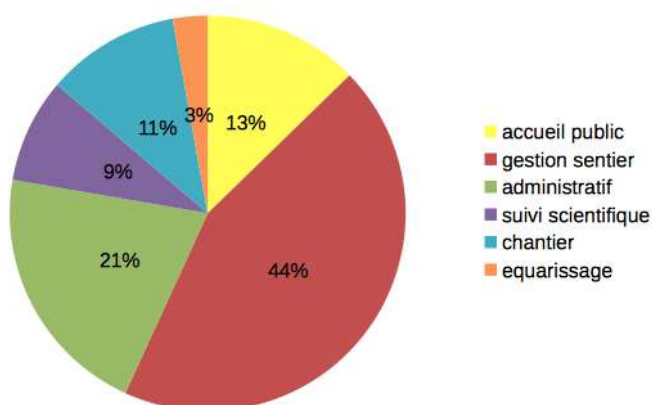
- 42 % sur les communes du Royans Drôme.
- 28 % sur les communes de la Gervanne.
- 16% sur d'autres secteurs du PNRV.
- 12% sur la Réserve naturelle des Hauts-Plateaux.

A noter, l'accueil et l'encadrement d'un stagiaire (Hugo Feugier) pendant un mois et demi en mai et juin.

Répartition des tâches



Répartition des tâches



3. ACCUEIL DES PUBLICS, SENSIBILISATION

3.1. Aide aux manifestations et partenariat

ÉCOGARDES ET MANIFESTATIONS

Le Parc du Vercors rappelle que toutes participations des écocardes aux manifestations du territoire doivent faire l'objet d'une demande écrite du ou des organisateurs à la direction du syndicat mixte.

Une seule participation d'accompagnement pour cette saison avec le tournage d'un film sur le Vercors qui sera diffusé en 2019 sur la chaîne Ushuaïa et qui concernait de mon côté le Diois et sur la Réserve naturelle des Hauts-Plateaux du Vercors.

Trois journées de collecte des carcasses ont été réalisées pour le service d'équarrissage du Parc, en remplacement du titulaire. Cette mission consistait à récupérer les bêtes mortes chez les éleveurs (ovins et caprins) puis d'alimenter le charnier des Vautours sur la placette de Chamaloc (26).

Pas de participation à la Foire aux arômes de Beaufort-sur-Gervanne, cette dernière ayant été annulée au dernier moment par manque d'exposants et par risques de mauvais temps.

3.2. Surveillance et accueil des publics par sites

Treize journées consacrées à l'accueil et l'information du public réparties comme ci-dessous :

16/06/2018	Commune d'Omlèze.	En binôme avec Guillaume Ruetsch (garde de la Réserve (RN), faible fréquentation.
19/06/2018	Secteur Jasse du Play (Réserve naturelle des Hauts-Plateaux).	En binôme avec Hervé Tournier (garde RN) en soirée. Intervention pour l'extinction d'un feu près de la source. Présence d'une dizaine de personnes à l'abri. Bons contacts et échanges intéressants.
23/06/2018	Secteur La Goulandière (Presles).	En accompagnement d'une sortie pour les jeunes du chantier Concordia de Pont-en-Royans. Faible fréquentation sur le site ce jour-là
04/07/2018	Cabane de la Fauge, refuge de Roybon, pas de l'Oeille (Villard-de-Lans).	En soirée et en binôme avec Thibault Rony (écogarde Quatre-Montagnes). Rencontre avec une quarantaine de personnes dont un groupe de personnes à mobilité réduite qui faisaient de l'itinérance en

		joëlette (porte personnes adaptées à la montagne)
08/07/2018	Commune d'Omlèze.	Assez bonne fréquentation ce jour-là sur les sites touristiques du secteur.
14/07/2018	Chaud Clapier / Lente (commune de Bouvante).	Peu de fréquentation (météo mitigée).
14/08/2018	Abri de Pré Peyret (Réserve naturelle des Hauts-Plateaux du Vercors).	Journée d'accueil consacrée au « quadrillage » de la Réserve avec plusieurs équipes en binôme sur des lieux stratégiques. Une dizaine de personnes présentes à Pré Peyret.
25/08/2018	Commune d'Omlèze.	Faible fréquentation, vent fort.
Lundi matin du 02/07 au 27/08/2018	Permanence d'accueil à l'office de tourisme de Saint-Jean-en-Royans.	Renseignements des touristes sur la préparation de leurs randonnées.
Lundi soir du 09/07 au 20/08/2018	Présence d'un pot d'accueil organisé par le camping municipal de Saint-Jean-en-Royans.	Informations générales sur la randonnée.



Patrouille en binôme au pas de l'Oeille (Quatre-Montagnes).

✓ Le site classé d'Omlèze

Présence moins soutenue que les autres années sur le site avec trois tournées effectuées. Fréquentation plutôt moyenne lors de mes différents passages ce qui ne reflète pas vraiment la tendance estivale (plutôt forte). Le site connaît surtout des pics de fréquentation lors des jours fériés mais aussi des périodes de grosses chaleurs.

Le sentier menant au pied de la chute de la Druise est toujours dans un mauvais état général. En priorité, il serait nécessaire de refaire des marches, installer des palissades (ou autre système) pour éviter aux gens de couper les virages, terrasser certaines zones, élagage...

Le chantier du parking à l'entrée des gorges est à l'arrêt actuellement.

A noter un effondrement de roches dans le canyon des Gueulard, heureusement un peu à l'écart du sentier dans la partie haute.



Effondrement près du canyon des Gueulards.

✓ Accueil du public à l'office de tourisme de Saint-Jean-en-Royans :

Cette saison, l'accueil à l'office s'est encore mieux déroulé que les années précédentes. Meilleure communication et préparation. Plutôt une réussite tant quantitative que qualitative (malgré un début de saison poussif !). Rencontres et échanges avec des personnes globalement intéressées et curieuses.

Dates	Nombre de contacts
02/07/2018	2
09/07/2018	1
16/07/2018	7
06/08/2018	5

13/08/2018	6
20/08/2018	3
27/08/2018	7

✓ **Accueil du public au camping municipal de Saint-Jean-en-Royans :**

Une nouveauté cette année, nous avons décidé avec l'office de tourisme de participer au pot d'accueil du camping municipal de la commune, le lundi soir à partir de 18h30. Je présente mon travail et reste à la disposition du public pour échanger avec les personnes qui le souhaitent. Cette intervention se déroule sur 1h30 à 2h environ.

Les contacts sont assez différents de ceux avec l'Office de tourisme car les sujets abordés sont plus nombreux et variés : faune, flore, environnement, randonnée, activité pêche, montagne, législation de la structure Parc, agriculture, forêt...

Dates	Nombre de contacts
09/07/2018	5
16/07/2018	1
06/08/2018	6
14/08/2018	5
20/08/2018	6

4. GESTION DES SENTIERS

COMPETENCES ENTRE COMMUNES ET ECOGARDES EN MATIERE DE GESTION DES SENTIERS

L'équipe d'écogardes gère le suivi du balisage peinture et de la signalétique directionnelle (panneaux) des sentiers.

Les écogardes définissent leurs priorités d'interventions suite aux retours des offices de tourisme, des randonneurs, du monde associatif, etc...

Leurs tournées effectuées en début de saison permettent également de repérer les itinéraires dégradés (la veille travaux des sentiers). Un planning d'intervention est établi et permet de couvrir selon la densité des secteurs, l'ensemble du réseau tous les 3 ou 4 ans (reprise du balisage peinture et veille de la signalétique).

4.1. Par commune

a) Commune de Saint-Jean-en-Royans

Balisage et signalétique

<i>km balisés</i>	<i>poteaux posés</i>	<i>interventions</i>
10	6	12

Travaux divers :

- * Suivi balisage et signalétique spécifique des circuits de la base VTT.
- * Pose du panneau directionnel « Pré de cinq sous ».
- * Recherche terrain et discussions pour dévier le GR9 entre le carrefour *Miroflée* et le *Col de l'Echarasson* afin d'éviter 1,2 km de route. Ce sentier traverse les communes de Bouvante et de Saint-Jean. L'ensemble des propriétaires foncier concernés ont été contactés et ont donné leurs accords. Le sentier est bien marqué sur le terrain et il ne reste plus qu'à le concrétiser officiellement l'an prochain (mise en place balisage et signalétique).
- * Suite à quelques modifications de tracés, changement de balises spécifiques sur l'itinéraire du Grand Tour du Vercors pédestre.



Nouveaux tracés GTV

b) Commune de Saint-Laurent-en-Royans

Balisage et signalétique

<i>km balisés</i>	<i>poteaux posés</i>	<i>interventions</i>
13,7	3	10

Travaux divers :

- * Suivi balisage et signalétique spécifique des circuits de la base VTT.
- * Découverte d'un sentier équipé (câbles) menant à la Roche des Arnauds par les crêtes.
- * Pose d'un nouveau panneau de rappel directionnel entre *Les Arnauds* et *La Roche des Arnauds*.
- * Reconnaissance du secteur de la reculée de Combe Laval avec le Conseil Départemental, ayant pour objectif de créer à terme un itinéraire de randonnée officiel et sécurisé.
- * Rencontre avec M. Faravelon (Hôtel du col de la Machine) afin d'évoquer la possibilité de faire passer le GR9 sur ses terrains à proximité de la falaise (permettant d'éviter 2 km de route).

Pas d'avancées positives à la suite des discussions. L'an prochain, un autre itinéraire potentiel à proximité sera étudié avec un autre propriétaire.

c) Commune de Bouvante

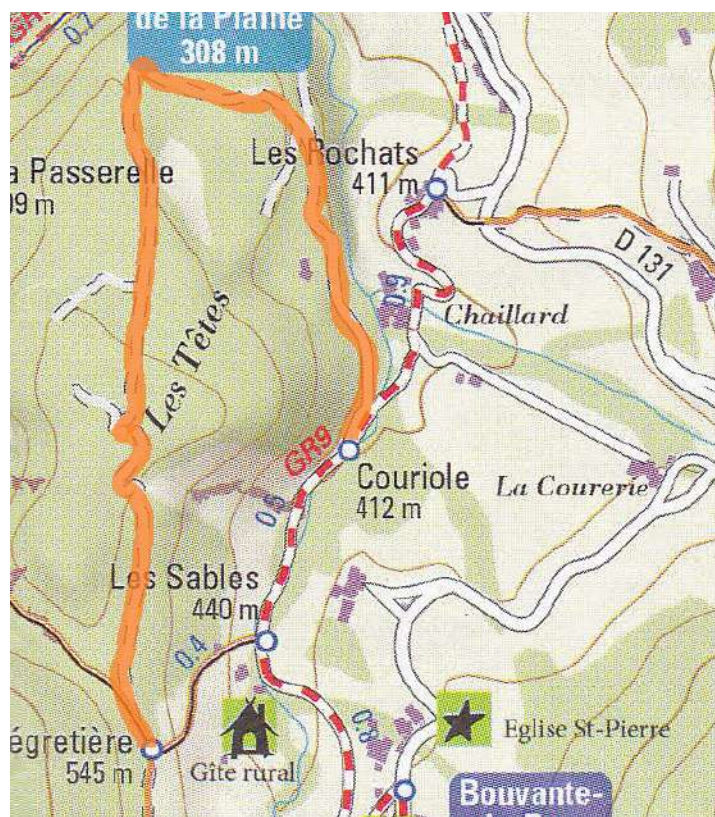
Balisage peinture et signalétique

<i>km balisés</i>	<i>poteaux posés</i>	<i>interventions</i>
32,6	11	14

Travaux divers :

- * Balisage et pose de compléments signalétique sur la boucle de la « Route des énergies ».
- * Re balisage du col de Rioupeysson jusqu'au Pont de Many, tronçon entièrement débalisé + disparition d'une plaque sur le poteau du col !
- * Recherche terrain et discussions pour dévier le GR9 entre le carrefour *Miroflée* et le *Col de l'Echarasson* afin d'éviter 1,2 km de route. Ce sentier traverse les communes de Bouvante et de Saint-Jean. L'ensemble des propriétaires fonciers concernés ont été contactés et ont donné leurs accords. Le sentier est bien marqué sur le terrain et il ne reste plus qu'à le concrétiser officiellement l'an prochain (mise en place balisage et signalétique).

Détails : voir carte ci-dessus (rubrique Saint-Jean-en-Royans).



Circuit valorisant le projet « Route des énergies »

d) Commune de Saint-Nazaire-en-Royans

Balisage et signalétique

<i>km balisés</i>	<i>poteaux posés</i>	<i>interventions</i>
2	3	1

Présence sur différents secteurs de la commune au cours de deux tournées de surveillance et d'accueil du public.

e) Commune d'Oriol-en-Royans

Balisage et signalétique

<i>km balisés</i>	<i>poteaux posés</i>	<i>interventions</i>
1	1	2

Présence sur différents secteurs de la commune au cours de deux tournées de surveillance et d'accueil du public.

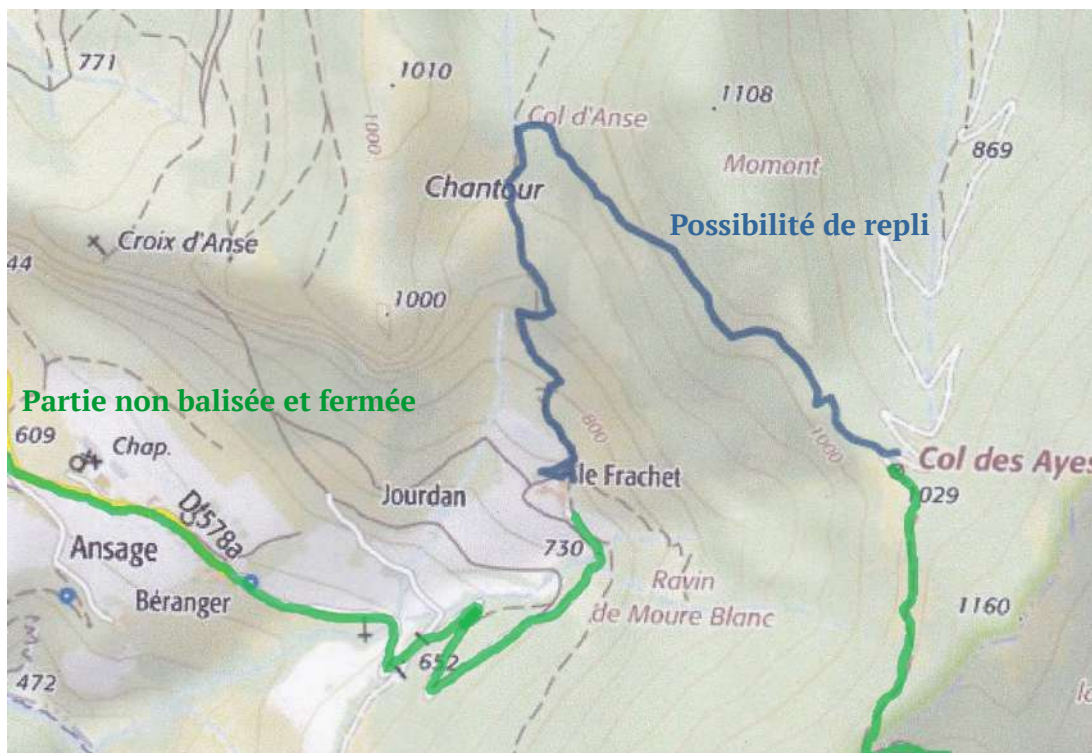
f) Commune d'Ombrière

Balissage et signalétique

<i>km balisés</i>	<i>poteaux posés</i>	<i>interventions</i>
1,5	4	3

Travaux divers :

- * Problème foncier sur le tracé du Tour de la Gervanne (nouveau GR de Pays), dont le balissage est actuellement interrompu au niveau du col des Ayes. L'itinéraire défini emprunte des portions privées jusqu'au col d'Anse. Le chemin est ensuite rural mais la municipalité ne veut pas de ce passage à cet endroit. Il en découle une coupure de balissage sur le Tour de la Gervanne qui reste problématique (sur le terrain et au niveau des éditions spécifiques !). A ce jour, pas de réponses très significatives de la part des différents acteurs pour résoudre ce problème...
Il y aurait possibilité de se replier sur la piste qui descend aux Arbods, mais qui malheureusement évite la cascade de la Druipe et le Moulin de la Pipe. En revanche cette piste limite aussi la partie sur route goudronnée qui est importante malgré tout.
- * A noter la récupération d'un cabri (chamois) trouvé blessé au pied de la chute de la Pissoire et mort dans la demi-heure qui a suivie.



Portion d'itinéraire posant problème sur le Tour de la Gervanne

g) Commune de Beaufort-sur-Gervanne

Balissage et signalétique

<i>km balisés</i>	<i>poteaux posés</i>	<i>interventions</i>
2,7	1	1

Présence sur différents secteurs de la commune au cours de deux tournées de surveillance et d'accueil du public.

h) Commune de Gigors et Lozeron

Balissage et signalétique

<i>km balisés</i>	<i>poteaux posés</i>	<i>interventions</i>
7,5	1	15

Travaux divers :

- * Présence importante sur la commune cette saison, suite à la réouverture du chemin rural entre *Mourras* et les *Ruines de l'Esperi* en passant par *Boussière*. Chantier très conséquent d'élagage et débroussaillage sur plus d' 1 km avec l'équipe des écogardes. Balisage sur l'intégralité des zones ré ouvertes. Un poteau directionnel a été posé mais il faudra encore renforcer le parcours de signalétique pour optimiser le passage sur le nouveau tracé. Il reste encore à ouvrir une partie au sud, proche des *ruines de l'Esperi* (chantier écogardes 2019 ?).
- * Pose d'un éco-compteur fourni par le CD 26. Ce compteur perfectionné permet de différencier les passages des piétons, VTT et cavaliers, dans les deux sens de circulation. Ce dernier a été installé entre les carrefours *Le Gros Chêne* et *Serre du Bois*.



Pose de l'éco-compteur sur la commune de Gigors et Lozeron.



Chantier de Boussière : exemple de travaux sur la partie nord.

i) Commune de Plan-de-Baix

Balisage et signalétique

<i>km balisés</i>	<i>poteaux posés</i>	<i>interventions</i>
0	1	2

Travaux divers :

Présence sur le site du Vellan, notamment au cours de deux tournées de surveillance et d'accueil du public.

j) Commune de Rochechinard

Balisage et signalétique

<i>km balisés</i>	<i>poteaux posés</i>	<i>interventions</i>
0	1	2

Travaux divers :

Présence sur différents secteurs de la commune au cours de deux tournées de surveillance et d'accueil du public.

k) Commune de Saint-Martin-le-Colonel

Balisage et signalétique

<i>km balisés</i>	<i>poteaux posés</i>	<i>interventions</i>
2,2	0	1

Travaux divers :

Suivi balisage et signalétique spécifique des circuits de la base VTT.

l) Commune du Chaffal

Balisage et signalétique

<i>km balisés</i>	<i>poteaux posés</i>	<i>interventions</i>
2	0	3

Travaux divers :

- * Suivi balisage et signalétique spécifique des circuits de la base VTT.
- * Rencontre avec M. le Maire pour travailler sur la valorisation d'une liaison avec Combovin sur le réseau de sentiers. Faisabilité à approfondir sur la saison prochaine.
- * Problème récurrent sur la partie d'itinéraire entre le cimetière et *Les Coquins* (signalétique et balises dégradées déjà plusieurs fois.)

m) Commune de Léoncel

Balisage et signalétique

<i>km balisés</i>	<i>poteaux posés</i>	<i>interventions</i>
1,9	0	3

Travaux divers :

Reprise du balisage peinture sur un tronçon « en mauvais état ». Présence sur différents secteurs de la commune au cours de deux tournées de surveillance et d'accueil du public.

n) Commune de Sainte-Eulalie-en-Royans

Balisage et signalétique

<i>km balisés</i>	<i>poteaux posés</i>	<i>interventions</i>
5,3	1	5

Travaux divers :

Reprise du balisage peinture sur un tronçon « en mauvais état ». Présence sur différents secteurs de la commune au cours de deux tournées de surveillance et d'accueil du public.

A noter la nécessité de programmer l'entretien de la partie haute du sentier entre *La Fenêtre* et *La Fontaine de l'Echelle* en 2019.

o) Commune de La Motte-Fanjas

Balisage et signalétique

<i>km balisés</i>	<i>poteaux posés</i>	<i>interventions</i>
0	0	1

Travaux divers :

Suivi balisage et signalétique spécifique des circuits de la base VTT.

p) Commune de Saint-Thomas-en-Royans

Balisage et signalétique

<i>km balisés</i>	<i>poteaux posés</i>	<i>interventions</i>
5,8	0	3

Travaux divers :

- * Reprise du balisage jusqu'au *Lavoir* très compliqué, car pas vraiment d'accès clairement défini et identifiable sur le terrain.
- * Problème signalé concernant un manque d'entretien-élagage entre les carrefours

q) Commune d'Echevis

Balisage et signalétique

<i>km balisés</i>	<i>poteaux posés</i>	<i>interventions</i>
0	0	1

Travaux divers :

Présence sur différents secteurs de la commune au cours d'une tournée de surveillance et d'accueil du public.

Aucune avancée concernant la tentative de conventionnement du sentier conduisant au *Pas de la Fenêtre*. Les derniers échanges avec le propriétaire laisse néanmoins espérer une issue positive quand à une régularisation de la situation ces prochaines années.

r) Commune de Combovin

Balisage, peinture et signalétique

<i>km balisés</i>	<i>poteaux posés</i>	<i>interventions</i>
0	1	4

Travaux divers :

- * Présence importante sur la commune, notamment concernant le volet scientifique (cf suivi scientifique).
- * Rencontre avec la municipalité pour avancer sur la question de l'itinéraire non balisé menant au *Marjat*. Ce tronçon sera l'an prochain officialisé et donc balisé avec un prolongement du côté du Chaffal (propriétaire des parcelles autour pas d'accord mais le chemin en question est rural). Il faudra cependant choisir le cheminement le plus judicieux car deux possibilités existent.
- * Concernant le cheminement entre *Les Eyrieux* et *Les Terres Blanches*, le tracé est arrêté (suite à une visite de terrain avec le technicien Aurélien Calmettes) et sera balisé par les équipes de l'intercommunalité. La signalétique correspondante est commandée pour mise en place la saison prochaine.
- * La municipalité accompagnée par Aurélien Calmettes (chef de projets sentiers pour Valence Romans agglo) va débiter un travail d'inventaire des chemins ruraux pertinents sur le plateau, afin de voir les possibilités (ou non) de créer des boucles nouvelles. Ces chemins sont toujours classés ruraux, mais plusieurs habitants locaux en ont condamnés certains, les pensants déclassés au fil du temps.
- * Problème soulevé avec des marcheurs et/ou des coureurs qui descendent du Pas du Buis par la ferme située au lieu-dit Saint-Raymond. Aurélien Calmettes doit prochainement essayer de trouver une déviation qui éviterai les bâtiments et donc les nuisances.

4.2. Interventions sur d'autres secteurs

Des interventions cette saison en dehors du Royans Drôme et de la Gervanne :

* Chantier collectif (écogardes) à Saint-Nizier-du-Moucherotte le 16/05/2018 : mise en place d'une déviation de sentier (signalétique, balisage, nettoyage).

Photos ci-dessous :



* Pose d'un éco-compteur piétons avec le Conseil Départemental de la Drôme sur le site d'Archiane (commune de Treschenu-Creyers - Diois) le 01/06/2018.



Pose d'un éco-compteur

* Un chantier collectif (écogardes et gardes de la Réserve naturelle) sur le secteur du Grand Veymont le 20/06/2018 : une équipe a pioché et reprofilé le sentier montant de Gresse-en-

Vercors au Pas de la Ville.

Objectif principal, « effacer » les « fausses traces » des personnes qui coupent les lacets dans les pierriers et renforcer l'assise existante. La deuxième équipe a créé une déviation dans la montée au sommet du Grand Veymont, pour contourner une station de fleurs de « Pavot des Alpes » qui était trop souvent piétinée.

Photos ci-dessous :



* Une demi-journée le 08/07/2018 pour créer des revers d'eau en pierres sur un sentier régulièrement inondable par de multiples arrivées de sources près de la Balme-de-Rencurel (38).



Revers d'eau à la Balme-de-Rencurel

* Pose d'un panneau d'accueil « porte d'entrée » sur la Réserve naturelle des Hauts-Plateaux du Vercors le 14/08/2018. Une demi-journée sur la commune de Saint-Agnan-en-Vercors (26).

* Chantier collectif (écogardes) le 30/08/2018 à Lans-en-Vercors (38), sur la création d'un cheminement d'accès au belvédère du Vertige des Cimes.

* Chantier collectif (écogardes) le 25/09/2018 à Cognin-les-Gorges (38). Remise en état du sentier dans les gorges du Nan, suite à des travaux sur la route au-dessus. Piochage, marches, tronçonnage, etc...

* Chantier collectif (écogardes et gardes de la Réserve naturelle) sur la Réserve naturelle des Hauts-Plateaux du Vercors le 02/10/2018. Réparation du bassin de Gerland, fabrication d'une caisse à bois, petits bricolages à la cabane de Pré Peyret, constitution d'une réserve de bois et acheminement à Pré Peyret pour la saison d'hiver.

Photos ci-dessous :



* Une journée en appui à l'écogarde des Coulmes le 05/10/2018 à Montaud (38). Reprise du balisage du sentier menant à la Dent de Moirans.

* Trois journées d'équarrissage dans le Diois (les 13 et 22 juin ainsi que le 22 août) en remplacement de Michel Morin (permanent du poste).



Curée de Vautours fauves au charnier de Chamaloc

5. SUIVI SCIENTIFIQUE

Des journées consacrées au suivi scientifique ont été plus importantes cette saison.

A noter l'observation d'un Rollier d'Europe (*Coracias garrulus*) sur le plateau de Marquet (Combovin et Gigors), ainsi qu'une colonie de Guêpiers d'Europe (*Merops apiaster*) de 19 individus sur la commune d'Auberives-en-Royans.

✓ **Protocoles et comptages**

Participation à 5 protocoles de suivi de la faune :

- Un comptage Tétras-lyre au chant sur la Réserve des Hauts-Plateaux.
- Un comptage Vautours fauves.
- Un comptage national de suivi du Gypaète barbu.
- Deux sessions de hurlements provoqués pour estimer la présence de reproduction et de meutes de l'espèce Loup.

✓ **Suivi sur les chiens de protections des troupeaux**

Une expérience a été mise en place par l'association V.I.E (Vulgarisation et Initiatives en Ethologie) consistant au suivi de chiens de protection avec deux phases distinctes :

- Protocoles de suivi des jeunes chiens chez M. Pecos (une session), M. Bosse (une session) et M. Baudouin (deux sessions). Cela consiste à suivre des chiots sur plusieurs sessions et d'étudier l'évolution de leur comportement dans différents cas de figures pré-établis.
- Suivi des déplacements de chiens de protection en équipant les chiens, la brebis meneuse et une autre brebis de GPS afin de suivre et mettre en corrélation les déplacements des chiens par rapport au troupeau. Ils sont équipés dix jours par mois et cela, pendant un trimestre. Les résultats sont transmis à l'association qui les exploite et les analyses ensuite.

✓ **Placette éleveurs pour les Vautours fauves**

Les placettes éleveurs sont des aménagements créés pour que l'agriculteur puisse déposer ses bêtes mortes (sous conditions sanitaires) à disposition des colonies de Vautours qui sillonnent le Vercors et ainsi ne plus avoir nécessairement besoin de faire appel au service d'équarrissage.

Cette saison, accompagnement a été fait auprès de M. Baudouin Alain, éleveur d'ovins sur Combovin pour la création d'une placette d'équarrissage. Cela a nécessité de monter le dossier administratif et d'identifier le lieu « idéal » choisi (relevé GPS, isolement, etc...). Il a fallu ensuite obtenir l'autorisation de la municipalité et pour ce faire retourner sur le terrain avec Mme le Maire. A ce jour, toutes les pièces sont réunies et le dossier devrait partir prochainement à la DDPP (Direction Départementale de la Protection des Populations) afin d'être validé. Si tout se passe bien, la placette pourrait être construite au printemps prochain.

6. VOLET ADMINISTRATIF

6.1. Formations

Une journée sur le site du Versoud (38) pour effectuer une formation « Secours en montagne » avec rappels des gestes de premiers secours, utilisation de la radio, mises en situation, etc...)

6.2. Réunions

Une dizaine de réunions tout au long de la saison, dont les réunions mensuelles du groupe écogardes (X 6).

7. CONCLUSION ET PERSPECTIVES

7.1. Temps passés par missions principales

Missions	Nombre de jours effectués
<i>Accueil des publics, sensibilisation, manifestations, partenariat...hors Réserve naturelle.</i>	11.5
<i>Accueil des publics, sensibilisation, manifestations, partenariat...au sein de la Réserve naturelle.</i>	2
<i>Gestion des sentiers</i>	46.5
<i>Suivi scientifique hors Réserve naturelle.</i>	6
<i>Suivi scientifique au sein de la Réserve naturelle.</i>	3
<i>Administratif</i>	22
<i>Chantier Concordia</i>	1
<i>Equarrissage</i>	3
<i>Chantiers communs</i>	11.5

7.2. Bilan

La part la plus importante du temps de travail reste la gestion des sentiers, avec 82,7 km de balisage entretenus et 31 panneaux directionnels changés ou posés. Mais cette thématique est passée pour la première fois en neuf ans, en dessous des 50 % de mon temps de travail.

Le nombre de chantiers collectifs (écogardes et gardes de la Réserve naturelle) a augmenté (six pour trois l'an passé).

Les tâches sont de plus en plus variées (chantiers collectifs, protocoles chiens de protection, placette éleveur, accompagnement tournage film Ushuaïa, équarrissage,...) et les interventions peuvent parfois sortir quelque peu de nos missions initiales (nettoyage et travaux sur assises des sentiers par exemple), ce qui se répercute forcément sur l'entretien du balisage et de la signalétique.

L'état du réseau de sentiers commence sur certaines zones « à mal vieillir ». Avec la fusion des inter communalités, le poste de Cédric Blachon n'a pas été renouvelé et cela se ressent immédiatement sur l'état général des itinéraires qui se referment rapidement, surtout en plaine.

La part du temps de travail consacré à l'accueil du public s'est accentuée, principalement avec les interventions les lundi soirs au camping municipal de Saint-Jean-en-Royans, en plus de l'office de tourisme.

Le pourcentage du temps de travail « à l'extérieur » du secteur Gervanne Royans Drôme a encore augmenté (28%) en grande partie due aux chantiers communs, patrouilles en binôme (Réserve des Hauts Plateaux et autres secteurs). Cette situation impacte donc dans le temps l'état du réseau de sentiers (balisage et signalétique).

Quelques missions importantes pour l'an prochain :

- régler le problème foncier sur le GRP Tour de la Gervanne à Omblèze.
- essayer de finaliser l'itinéraire de déviation du GR9 au col de la Machine (propriété de Mme Graille).
- finir la mise en œuvre de la déviation à Boussière (Gigors).
- suivi du balisage et de la signalétique des boucles VTT locales.